

מפת ישראל והשטחים הכבושים אחרי מלחמת 1967 עם חלקות האדמה השבטיות של אפרים ומנשה אשר נקבעו על ידי יהושע. החלקות מסומנות על ידי קווים מקווקווים ועוברות מנהר הירדן אל ים התיכון בדיוק מצפון לים המלח ובדיוק מדרום לכנרת.

ישראל

השטחים הכבושים (הגדה המערבית ועזה)

שטחים שאפרים הפסידה לטובת יהודה

שטחים שיהודה הפסידה לטובת אפרים

خارطة اسرائيل والأراضي المحتلة بعد حرب 1967 مع حصص افرايم ومنسى التي حُددت على يد يهوشع. الحصص معلمة على يد خطوط متقطعة تسير من نهر الاردن وحتى البحر المتوسط، تماماً من شمال البحر الميت وتاماً من جنوب بحيرة طبريا.

اسرائيل

الاراضي المُحتلة (الضفة الغربية وعزة)

اراضي التي خسرتها افرايم لصالح يهودا

اراضي التي خسرتها يهودا لصالح افرايم

Translation of the rest of the words on the map:

Tyre צור صور

Lebanon לבנון لبنان

Golan Heights רמת הגולן هضبة الجولان

Tulkarm טולכרם طول كرم

Jenin ג'נין جنين

Nablus נבלס نابلس

Jerusalem ירושלים القدس

Jericho יריחו اريحا

Bethlehem בית לחם بيت لحم

Hebron חברון الخليل

Judah יהודה يهودا





Tel Aviv תל אביב تل ابيب

Jaffa יפא יافا

Dead Sea ים המלח البحر الميت

Sea of Galilee הכנרת بحيرة طبريا

Map of Israel and the occupied territories after 1967 war with the tribal allotments to Ephraim and Manasseh set by Joshua superimposed by dotted lines, running from the Jordan River to the Mediterranean from just above the Dead Sea and just below the Sea of Galilee.

-  Israel
-  Occupied Territories (West Bank and Gaza)
-  Areas lost by Ephraim to Judah
-  Areas lost by Judah to Ephraim

